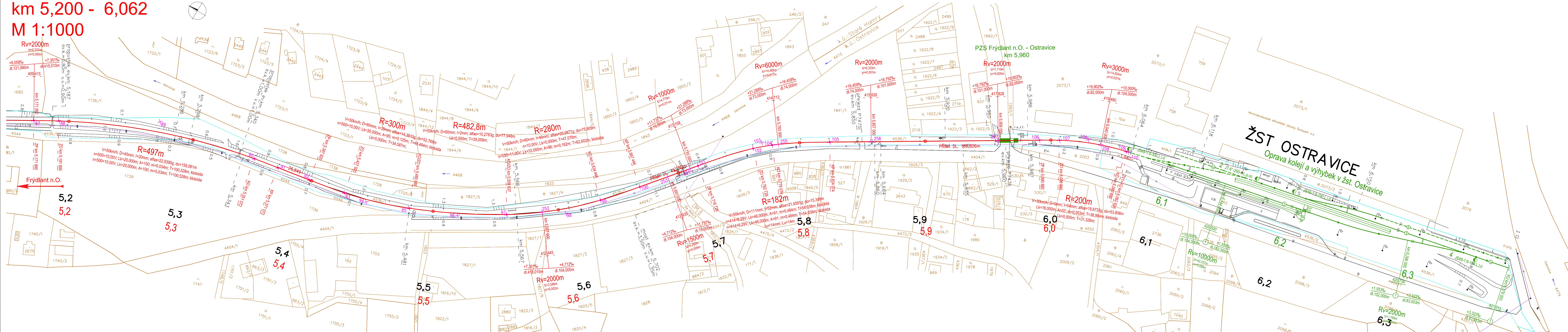


**SITUACE, 5.ČÁST**  
**km 5,200 - 6,062**  
**M 1:1000**



## LEGENDA



- |                                  |                        |
|----------------------------------|------------------------|
| — STÁVAJÍCÍ STAV (JŽM)           | — NAVRŽENÁ OSA KOLEJE  |
| — INŽENÝRSKÉ SÍTĚ (JŽM)          | 103 X HLAVNÍ BOD TRASY |
| — HRANICE DRÁŽNÍHO POZEMKU (JŽM) | — SOUVOSEJÍCÍ STAVBY   |
| — KATASTRÁLNÍ HRANICE (JŽM)      |                        |

## POZNÁMKY

1. KÓTY PŘÍMÝCH ÚSEKŮ, OZNAČENÉ VODOROVNOU ČÁRKOU PŘED A ZA ČÍSLEM, VŽDY OZNAČUJÍ ÚSEK MEZI SOUSEDNÍMI ZÁKLADNÍMI HLAVNÍMI BODY.



SOUŘADNICOVÝ SYSTÉM: S-JTSK  
VÝŠKOVÝ SYSTÉM: BALŤ PO VYROVNÁNÍ

		JMÉNO	PODPIS	 	
ZODP. PROJEKTANT	Ing. Tomáš Vachutka	<i>Vachutka</i>		Správa železniční dopravní cesty, s. o. Správa železniční geodézie Olomouc Nerudova 1, 772 58 Olomouc	
PROJEKTANT	Ing. Lucie Fabiánová	<i>Fabiánová</i>			
GEODET	Ing. Karel Parchanský	<i>Parchanský</i>			
KRESLIL	Ing. Lucie Fabiánová	<i>Fabiánová</i>			
KONTROLOVAL	Ing. Tomáš Vachutka	<i>Vachutka</i>			
GEOMETRICKÉ PARAMETRY KOLEJE  TÚ 2161 FRÝDLANT N.O. - OSTRAVICE  SITUACE, 5. ČÁST km 5,200 - 6,062				ŘEDITEL	Ing. Václav Křivaňa
				DATUM	duben 2015
				SCHVÁLIL	<i>Křivaňa</i>
				MĚŘITKO	1:1000
				ORGANIZACE	SŽDC, s.o.
				ČÍSLO JEDNACÍ	
				EVID. ČÍSLO	G720Z7100007
				ČÍSLO ISŽGK	
INVESTOR	Správa železniční dopravní cesty, s. o., Dlážděná 1003/7, Praha 1 - Nové Město			ČÍSLO PŘÍLOHY	25
STAVBA					